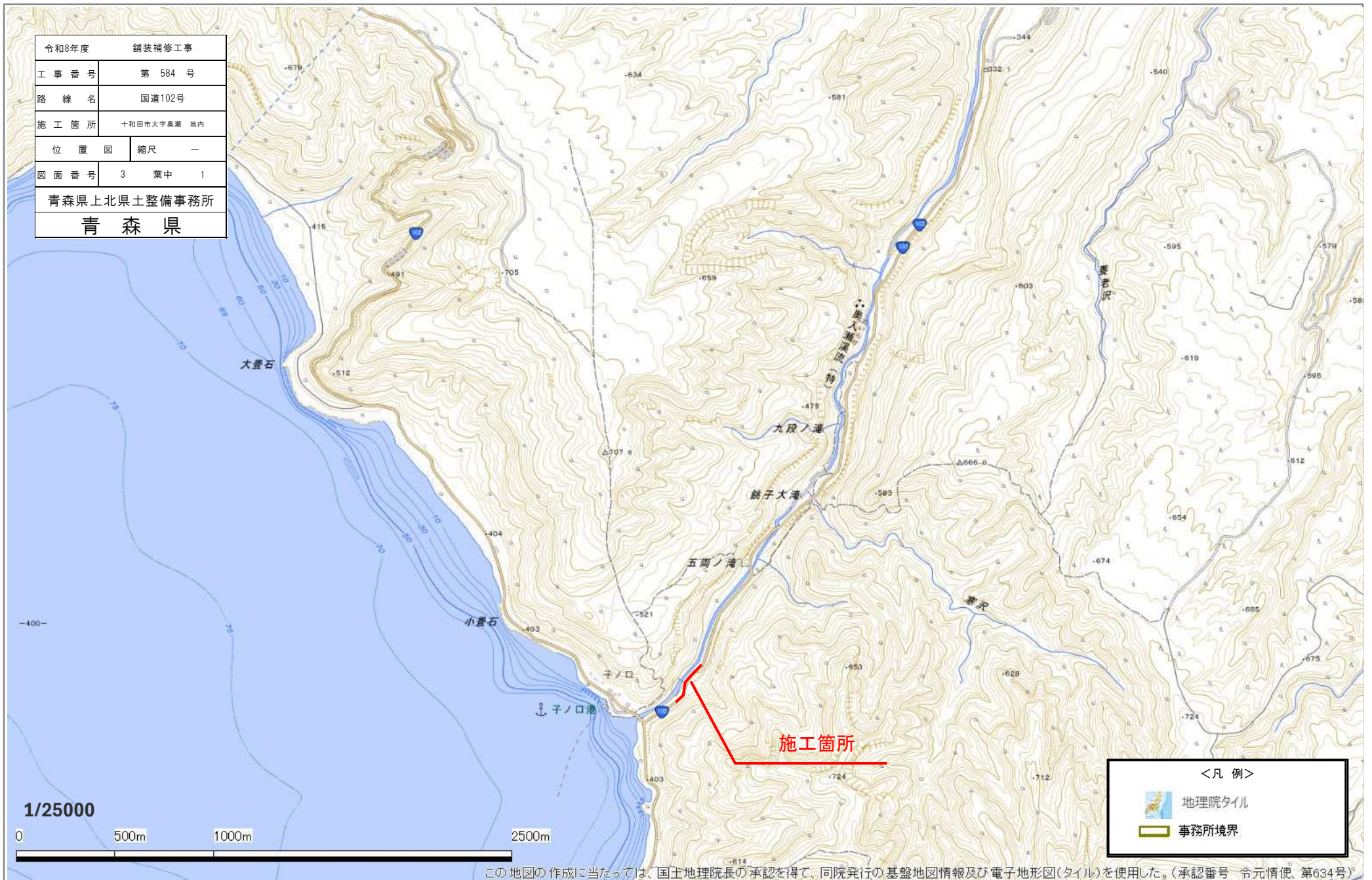


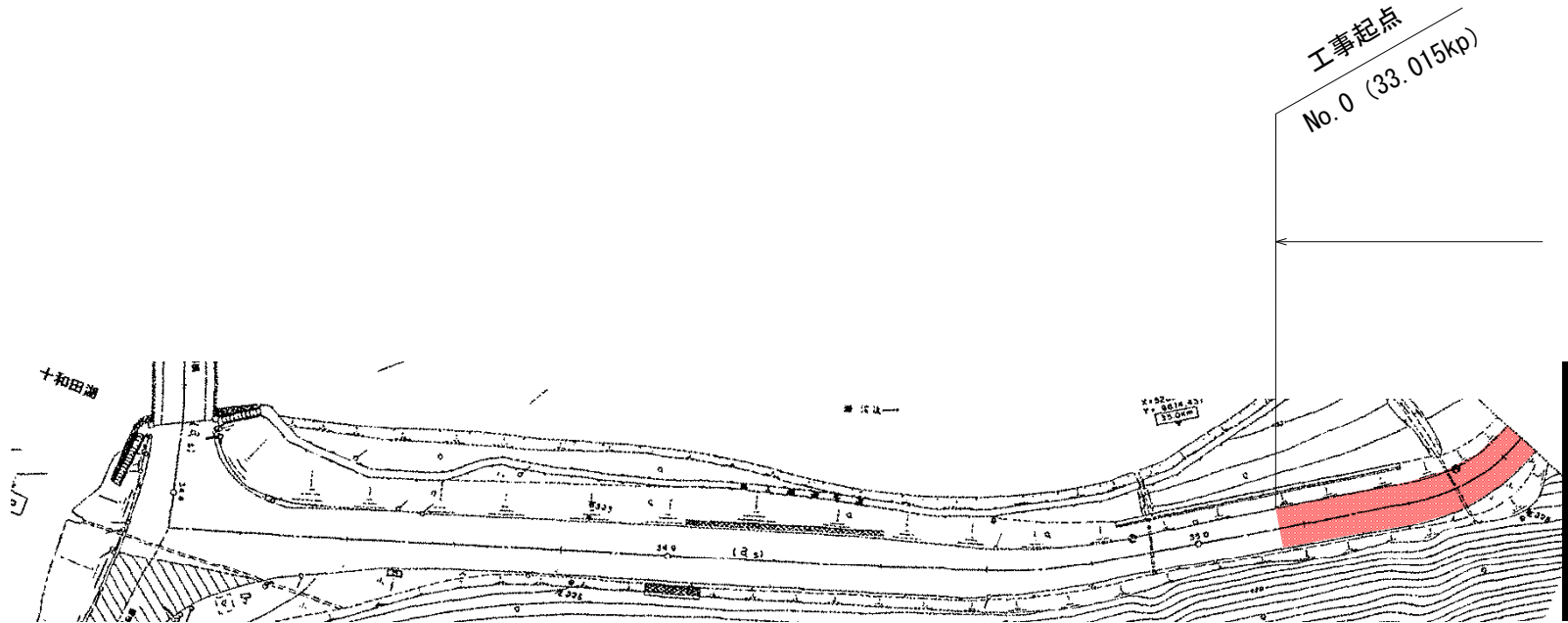
令和8年度	舗装補修工事
工事番号	第 584 号
路線名	国道102号
施工箇所	十和田市大字奥瀬 地内
位置図	縮尺 ー
図面番号	3 葉中 1
青森県上北県土整備事務所	
青 森 県	



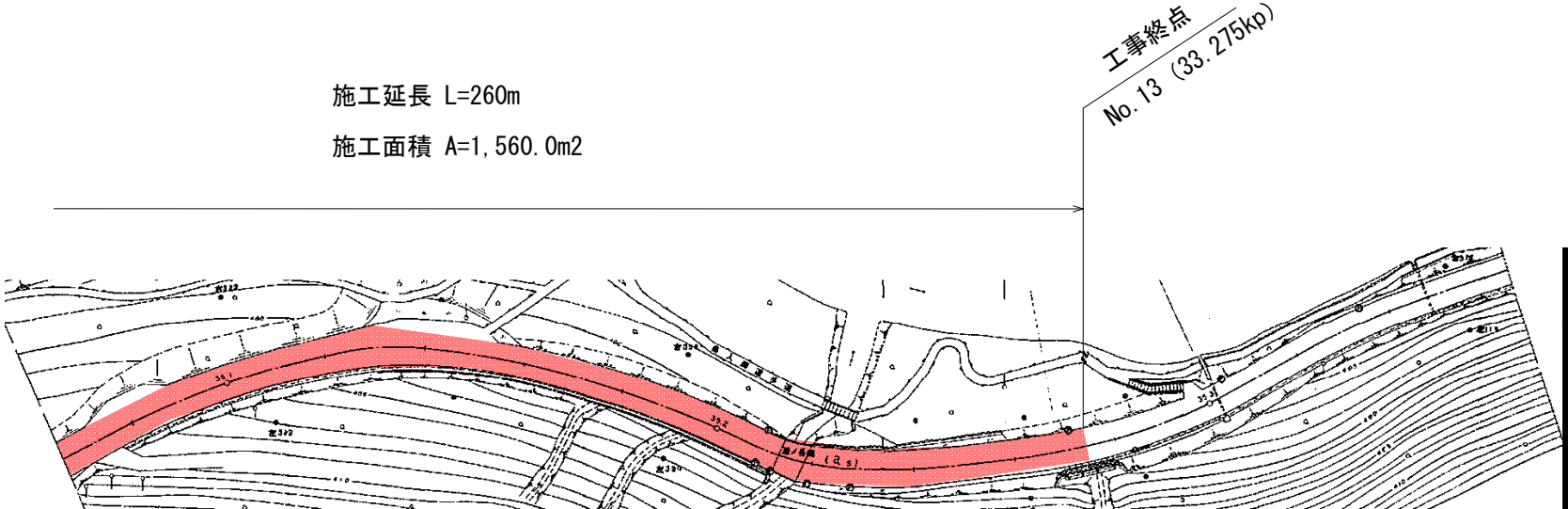
この地図の作成に当たっては、国土地理院長の承認を得て、同院発行の基盤地図情報及び電子地形図(タイル)を使用した。(承認番号 令元情使、第634号)

令和8年度 舗装補修 工事	
工事番号	第584号
路線名	国道102号
施工箇所	十和田市大字奥瀬 地内
平面図	S=1:1000
図面番号	3 葉中 2
青森県上北県土整備事務所	
青 森 県	

平面図



施工延長 L=260m
 施工面積 A=1,560.0m2



令和8年度 舗装補修 工事	
工事番号	第584号
路線名	国道102号
施工箇所	十和田市大字奥瀬 地内
標準横断面	S=1:1000
図面番号	3 葉中 3
青森県上北県土整備事務所	
青 森 県	

標準横断面図

